

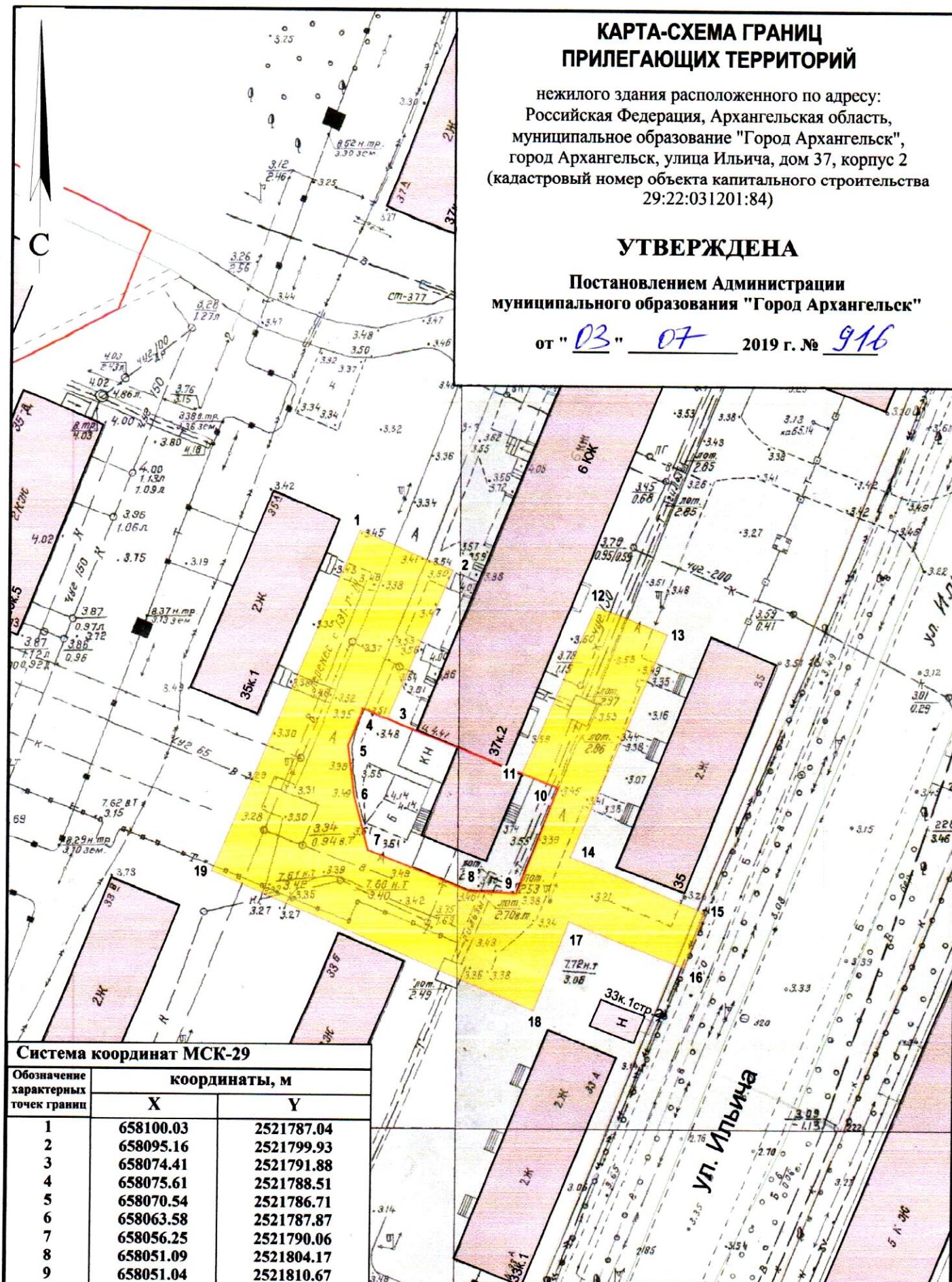
КАРТА-СХЕМА ГРАНИЦ ПРИЛЕГАЮЩИХ ТЕРРИТОРИЙ

нежилого здания расположенного по адресу:
Российская Федерация, Архангельская область,
муниципальное образование "Город Архангельск",
город Архангельск, улица Ильича, дом 37, корпус 2
(кадастровый номер объекта капитального строительства
29:22:031201:84)

УТВЕРЖДЕНА

Постановлением Администрации
муниципального образования "Город Архангельск"



от "03" 07 2019 г. № 916



Система координат МСК-29

Обозначение характерных точек границ	координаты, м	
	X	Y
1	658100.03	2521787.04
2	658095.16	2521799.93
3	658074.41	2521791.88
4	658075.61	2521788.51
5	658070.54	2521786.71
6	658063.58	2521787.87
7	658056.25	2521790.06
8	658051.09	2521804.17
9	658051.04	2521810.67
10	658065.90	2521815.72
11	658067.62	2521810.60
12	658091.00	2521819.78
13	658087.48	2521829.64
14	658056.41	2521817.76
15	658049.45	2521836.54
16	658041.84	2521833.98
17	658047.45	2521817.99
18	658035.08	2521813.65
19	658052.34	2521768.89

УСЛОВНЫЕ ОБОЗНАЧЕНИЯ:

-  изображение границ земельного участка по ул. Ильича, дом 37, корпус 2
-  изображение границ прилегающих территорий

Масштаб 1 : 700